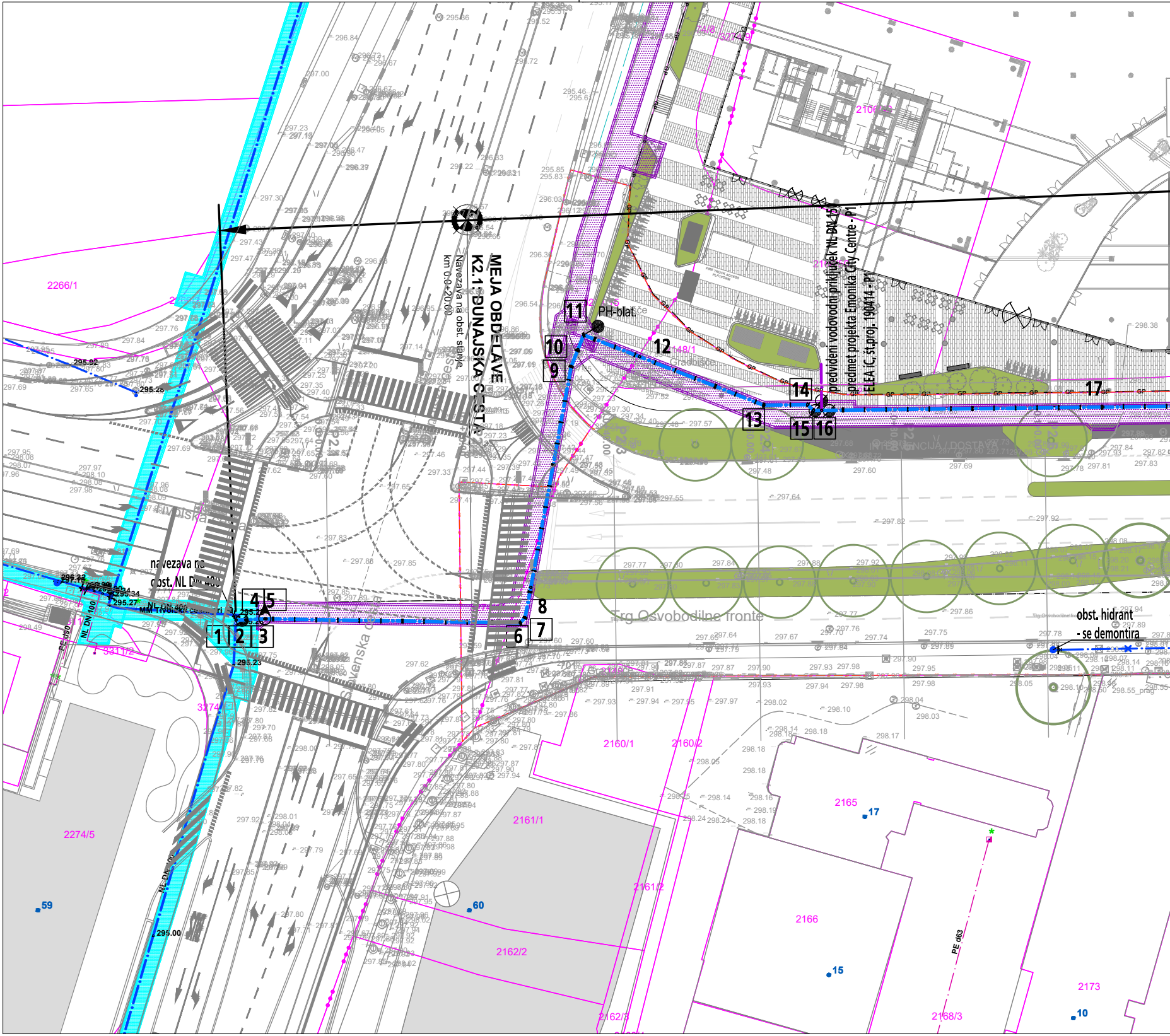
MEJA OBDELAVE
K2.1: DUNAJSKA CESTA
Navezava na obst. stanje
km 0.0+20.00
predvideni vodovodni priključek NL DN 150
predmet projekta Emonika City Centre - P1
ELEA IC, št.proj. 190414 - P1
PH-blat.
navezava na
obst. NL DN 400
NL DN 400
MM TIVOLSKA cesta
NL DN 100
PE d50
NL DN 400
PE d63
obst. hidrant
- se demontira
Trg Osvobodilne fronte
Tivolska cesta
Gradišče
INTERVENCIJA / DOSTAVA
FIRE TRUCK ACCESS PLATFORM
1
2
3
4
5
6
7
8
9
10
11
12
13
14
15
16
17
295.92
295.28
295.27
295.34
295.23
295.00
2266/1
3311/2
3274
2274/5
2160/1
2160/2
2161/1
2161/2
2162/2
2162/3
2165
2166
2173
2168/3
148/1
59
60
17
15
10
GP

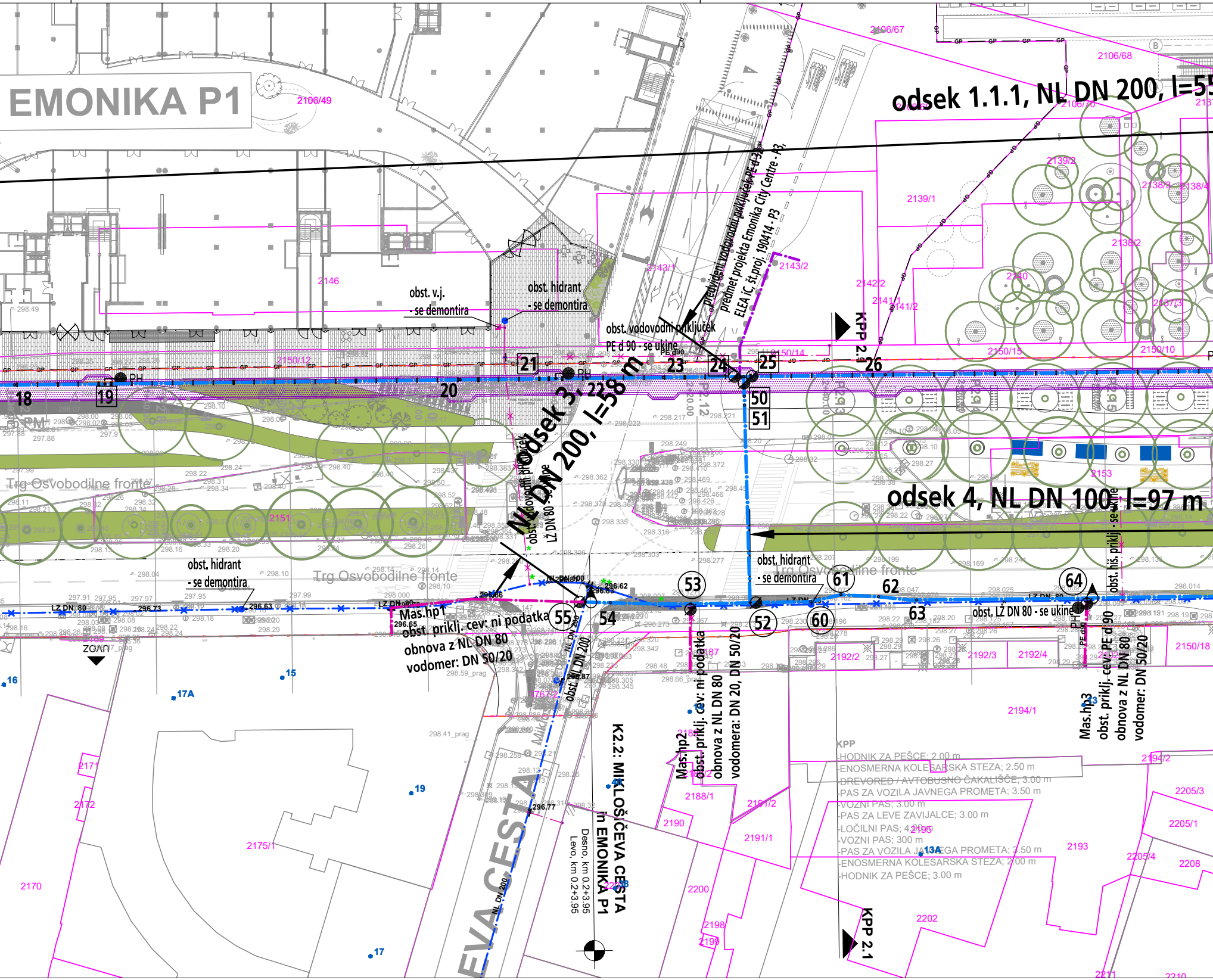
EMONIKA P1
odsek 1.1.1, NL DN 200, l=55
odsek 3, l=58 m
NL DN 200, l=58 m
odsek 4, NL DN 100, l=97 m
obst. v.j.
- se demontira
obst. hidrant
- se demontira
obst. vodovodni priključek
PE d 90 - se ukine
predvideni vodovodni priključek PE d32
predmet projekta Emonika City Centre - P3
ELEA iC, št.proj. 190414 - P3
KPP 2.2
KPP 2.1
Trg Osvobodilne fronte
obst. hidrant
- se demontira
LZ DN 80
Mas.hp1
obst. priklj. cev: ni podatka
obnova z NL DN 80
vodomer: DN 50/20
Mas.hp2
obst. priklj. cev: ni podatka
obnova z NL DN 80
vodomera: DN 20, DN 50/20
Mas.hp3
obst. priklj. cev: PE d 90
obnova z NL DN 80
vodomer: DN 50/20
obst. LŽ DN 80 - se ukine
obst. hiš. priklj. - se ukine
obst. vodovodni priključek
LŽ DN 80
NL DN 200
K2.2: MIKLOŠIČEVA CESTA in EMONIKA P1
Desno, km 0.2+3.95
Levo, km 0.2+3.95
EVA CESTA
PH
18
19
20
21
22
23
24
25
26
50
51
52
53
54
55
60
61
62
63
64
KPP
HODNIK ZA PEŠCE: 2.00 m
ENOSMERNA KOLESARSKA STEZA: 2.50 m
DREVORED / AVTOBUSNO ČAKALIŠČE: 3.00 m
PAS ZA VOZILA JAVNEGA PROMETA: 3.50 m
VOZNI PAS: 3.00 m
PAS ZA LEVE ZAVIJALCE: 3.00 m
LOČILNI PAS: 4.20 m
VOZNI PAS: 300 m
PAS ZA VOZILA JAVNEGA PROMETA: 3.50 m
ENOSMERNA KOLESARSKA STEZA: 2.00 m
HODNIK ZA PEŠCE: 3.00 m
2106/49
2106/67
2106/68
2106/70
2139/2
2139/1
2138/3
2138/4
2138/2
2140
2137/3
2142/2
2141/1
2141/2
2143/1
2143/2
2146
2150/12
2150/14
2150/15
2150/10
2151
2153
2192/2
2192/3
2192/4
2150/18
2194/1
2194/2
2188/1
2191/2
2191/1
2190
2200
2198
2199
2195
2193
2202
2205/3
2205/1
2205/4
2208
2211
2210
2171
2172
2175/1
2170
2176/2
16
17A
15
19
17
13A
ZOAN
296.63
296.73
296.65
296.62
296.77
298.49

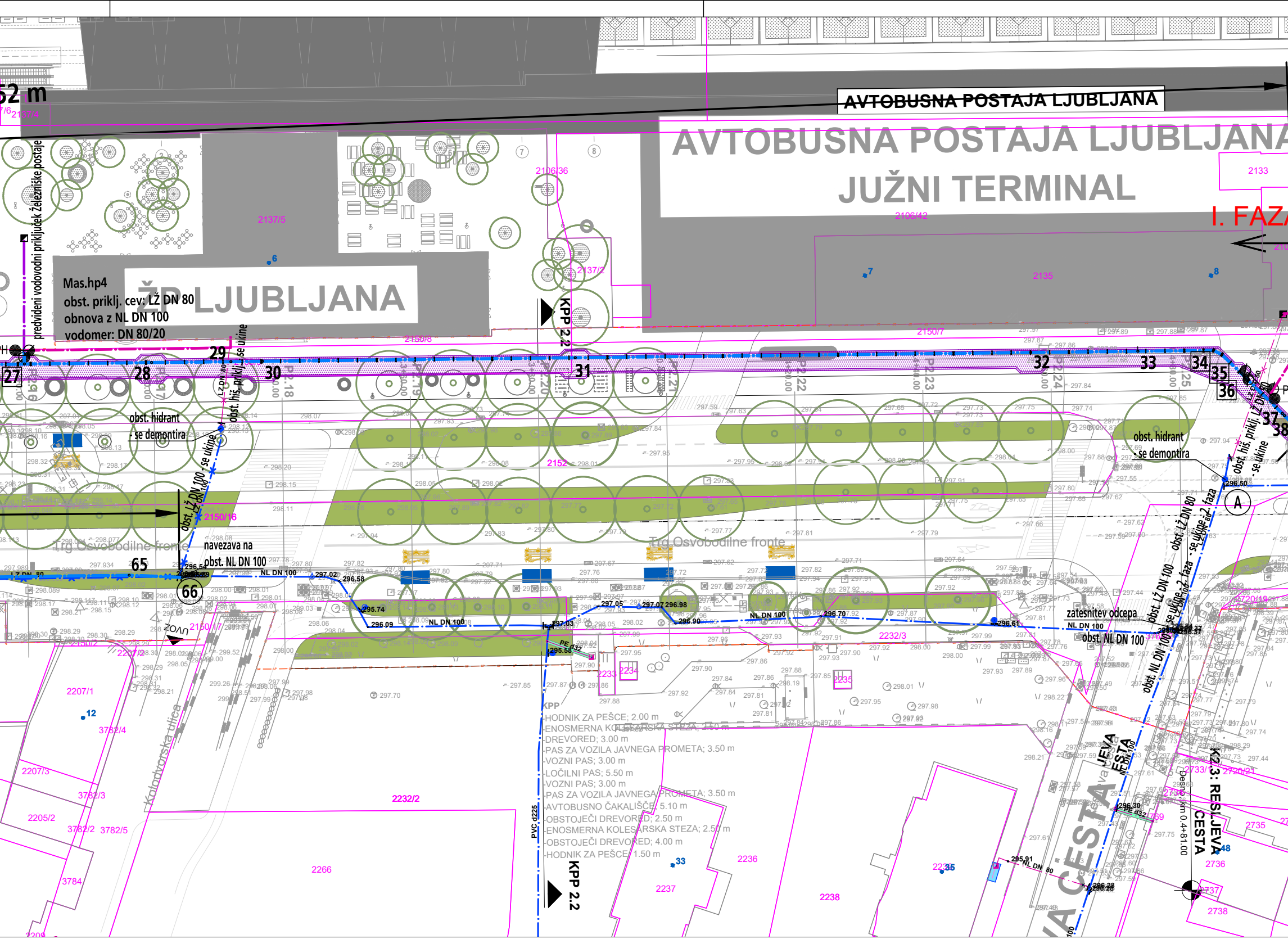
AVTOBUSNA POSTAJA LJUBLJANA
AVTOBUSNA POSTAJA LJUBLJANA
JUŽNI TERMINAL
I. FAZA
ŽP LJUBLJANA
Mas.hp4
obst. priklj. cev: LŽ DN 80
obnova z NL DN 100
vodomer: DN 80/20
predvideni vodovodni priključek železniške postaje
obst. hiš. priklj. se ukine
obst. hidrant
- se demontira
obst. LŽ DN 100 se ukine
navezava na
obst. NL DN 100
NL DN 100
Trg Osvobodilne fronte
Trg Osvobodilne fronte
zatesnitev odcepa
NL DN 100
obst. NL DN 100
obst. LŽ DN 100 - se ukine - 2. faza
obst. LŽ DN 80 - se ukine - 2. faza
obst. NL DN 100
obst. hiš. priklj. LŽ DN 80 - se ukine
obst. hidrant
- se demontira
Kolodvorska ulica
RESLJEVA CESTA
K2.3: RESLJEVA CESTA
Desno km 0.4+81.00
KPP 2.2
KPP 2.2
PVC d225
PE d32
NL DN 80
KPP
HODNIK ZA PEŠCE; 2.00 m
ENOSMERNA KOLESARSKA STEZA; 2.50 m
DREVORED; 3.00 m
PAS ZA VOZILA JAVNEGA PROMETA; 3.50 m
VOZNI PAS; 3.00 m
LOČILNI PAS; 5.50 m
VOZNI PAS; 3.00 m
PAS ZA VOZILA JAVNEGA PROMETA; 3.50 m
AVTOBUSNO ČAKALIŠČE; 5.10 m
OBSTOJEČI DREVORED; 2.50 m
ENOSMERNA KOLESARSKA STEZA; 2.50 m
OBSTOJEČI DREVORED; 4.00 m
HODNIK ZA PEŠCE; 1.50 m
27
28
29
30
31
32
33
34
35
36
37
38
65
66
A
2137/4
2137/5
2137/2
2106/36
2106/42
2133
2135
2150/8
2150/7
2150/16
2150/17
2152
2207/2
2207/1
2207/3
2205/2
3782/4
3782/3
3782/2
3782/5
3784
2266
2232/2
2232/3
2233
2234
2235
2236
2237
2238
2720/19
2720/21
2733/1
2735
2736
2737
2738
296.54
297.02
296.58
295.74
296.09
297.03
295.58
297.05
297.07
296.98
296.90
296.70
296.61
296.30
295.91
296.28
296.50
52 m

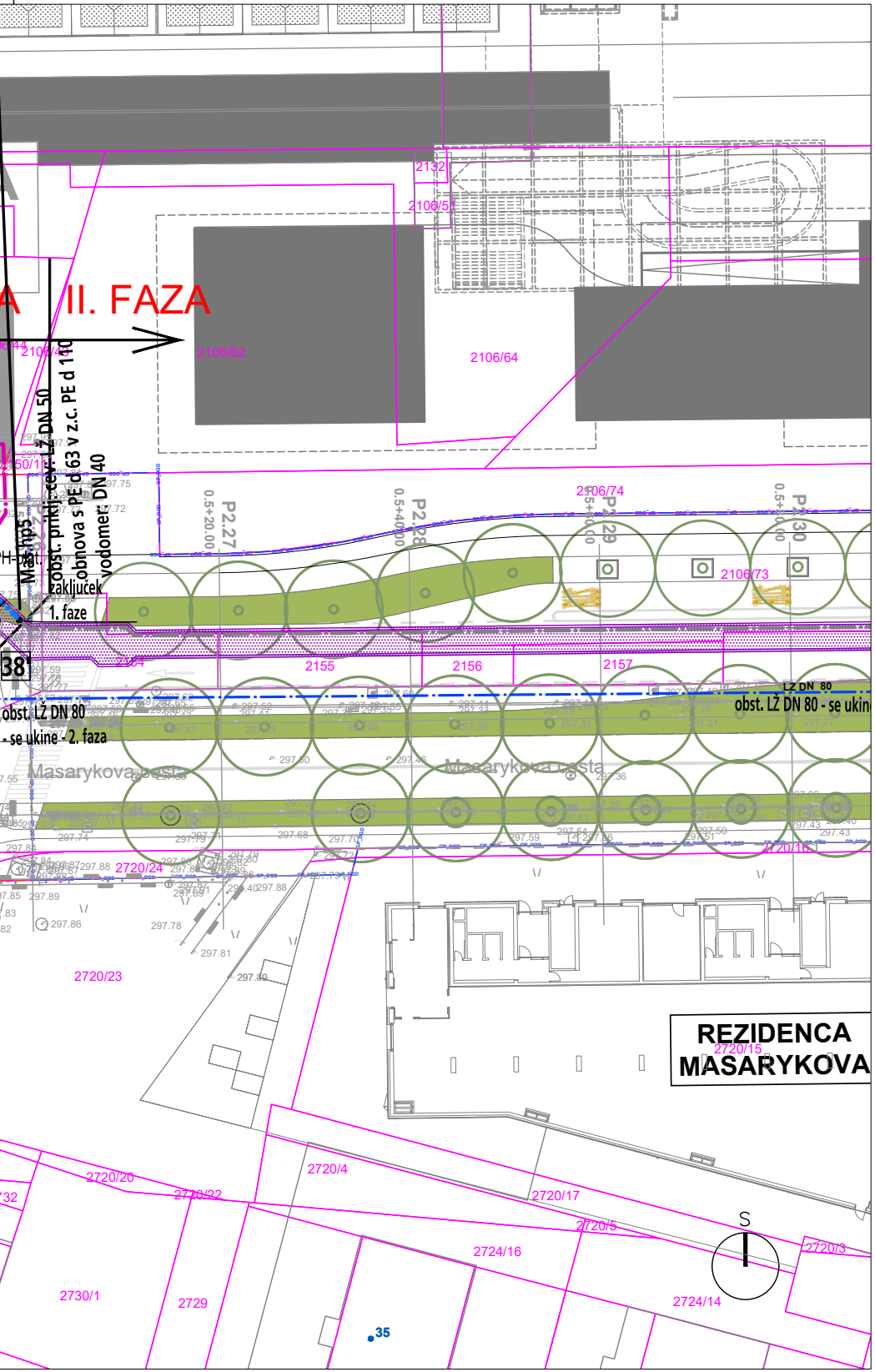
II. FAZA
2132
2106/5
2106/62
2106/64
2106/41
2106/74
2106/73
P2.27
0.5+20.00
P2.28
0.5+40.00
P2.29
P2.30
obst. prikl. cev: LŽ DN 50
obnova s PE d 63 v z.c. PE d 110
vodomer: DN 40
zaključek 1. faze
2154
2155
2156
2157
obst. LŽ DN 80 - se ukine - 2. faza
LŽ DN 80
obst. LŽ DN 80 - se ukine
Masarykova cesta
2720/24
2720/23
2720/16
2720/15
REZIDENCA MASARYKOVA
2720/20
2720/22
2720/4
2720/17
2720/5
2720/3
2724/16
2724/14
2730/1
2729
35
S

LEGENDA ELEMENTOV VODOVODA

obstoječi vodovod

obstoječi vodovod - se ukine

obstoječi hišni priključek

obstoječi hišni priključek - se ukine

projektirano javno vodovodno omrežje - 1. faza

projektirano javno vodovodno omrežje - 2. faza

projektirano javno vodovodno omrežje (predmet drugih proj. dokumentacij)

projektirani vodovodni hišni priključek

projektirani vodovodni hišni priključek (predmet drugih proj. dokumentacij)

projektirani zasun

PH projektirani podtalni hidrant

PH-blat. projektirani podtalni hidrant-blatnik

NH projektirani nadtalni hidrant

projektirani avtomatski zračnik

projektirani blatnik

obstoječi vodomerni jašek

predvideni vodomerni jašek

1	zakoličbena točka
①	shema montaže
$\boxed{1}$	risba vodovodnih armatur

hidroprojekt d.o.o.

Hidroprojekt d.o.o.
Vodovodna cesta 109
1000 Ljubljana
tel.:01/3602478
e-mail: info@hidroprojekt.si

OBJEKT	UREDITEV GOSPODARSKE JAVNE INFRASTRUKTURE NA OBMOČJU POTNIŠKEGA CENTRA LJUBLJANA - 1. FAZA		
INVESTITOR	Mestna občina Ljubljana Mestni trg 1, 1000 Ljubljana	VODJA PROJEKTA	Uroš Maršič, univ.dipl.inž.gradb. id štev. G-3272
NAROČNIK	Mestna občina Ljubljana Mestni trg 1, 1000 Ljubljana	POOBLAŠČENI INŽENIR	Elizabeta Peklaj, univ.dipl.inž.gradb. id štev. G-1184
VRSTA PROJEKTNE DOKUMENTACIJE	PZI	PROJEKTANT	

NAČRT	2/3 - NAČRT VODOVODA	ŠT.PROJEKTA: 9013-1F	
VSEBINA RISBE	SITUACIJA 1 ODSEKI 1.1.1, 3, 4	MERILO 1:500	DATUM avgust 2025
		ŠT. NAČRTA 9013-1F_V	ŠT. RISBE T.3_1.2.1